



Beoordelingscriteria

- *Intensiteiten*
- *Reistijden*
- *Robuustheid / gevoeligheidsanalyses*
- *Effecten onderliggende wegennet*





Intensiteiten 2030 (etmaal)

Noord --> Zuid

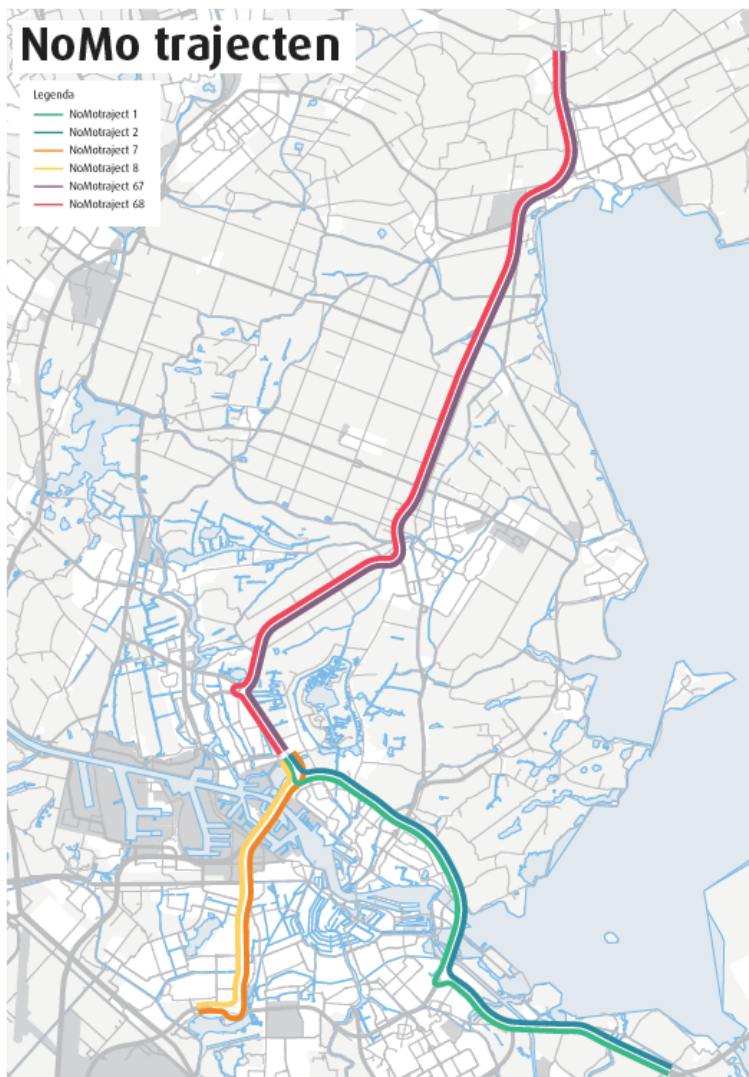
	van	naar	Referentie	Combi 1	Combi 2	Combi 3	Combi 4	Combi 5	Combi 6
A7	Hoorn - Noord	Hoorn	34.979	34.518	34.178	36.572	36.636	36.592	36.612
A7	Hoorn	Avenhorn	41.894	41.478	41.044	44.353	44.550	44.495	44.535
A7	Avenhorn	Purmerend - Noord	34.862	34.574	34.243	35.320	35.766	35.732	35.753
A7	Purmerend - Noord	Purmerend	41.452	41.000	40.389	41.511	43.510	43.508	43.632
A7	Purmerend	Purmerend - Zuid	39.944	39.459	38.870	40.292	39.405	39.402	39.619
A7	Wijdewormer	Wormerland	51.065	50.424	49.533	50.977	52.817	52.750	53.027
A7	Zaandijk	Knooppunt Zaandam	53.364	52.642	51.586	53.084	54.820	54.852	55.067
A8	Zaandijk	Knooppunt Zaandam	39.604	39.213	38.436	39.294	37.154	39.415	39.292
A8	Knooppunt Zaandam	Knooppunt Coenplein	80.399	79.448	77.733	80.338	82.553	82.356	83.084
A10	Knooppunt Coenplein	Landsmeer (A10 Noord)	69.223	68.408	67.378	70.081	70.308	70.553	71.132
A10	Coentunnel	A10 West	53.388	52.740	51.570	52.751	53.846	53.905	54.333

Zuid --> Noord

	Van	naar	Referentie	Combi 1	Combi 2	Combi 3	Combi 4	Combi 5	Combi 6
A10	A10 West	Coentunnel	111.104	109.593	107.297	119.287	119.434	119.430	119.045
A10	Landsmeer (A10 noord)	Knooppunt Coenplein	68.943	68.217	67.089	73.048	72.858	73.046	74.032
A8	Knooppunt Coenplein	Knooppunt Zaandam	79.192	78.105	76.472	79.838	81.189	81.583	82.119
A8	Knooppunt Zaandam	Zaandijk	37.855	37.201	36.595	37.251	34.738	36.435	36.321
A7	Knooppunt Zaandam	Zaandijk	54.257	53.182	52.170	54.487	56.345	56.739	56.989
A7	Wormerland	Wijdewormer	52.358	51.187	50.293	52.685	54.210	54.294	54.586
A7	Purmerend - Zuid	Purmerend	41.879	40.946	40.322	42.286	40.309	40.377	40.671
A7	Purmerend	Purmerend - Noord	45.812	44.903	44.244	46.191	47.325	47.404	47.499
A7	Purmerend - Noord	Avenhorn	36.144	35.639	35.153	36.633	37.023	37.054	37.125
A7	Avenhorn	Hoorn	41.598	40.995	40.585	43.118	43.389	43.396	43.467
A7	Hoorn	Hoorn - noord	35.048	34.430	34.070	36.117	36.231	36.230	36.284



Reistijden 2030 NoMo trajecten



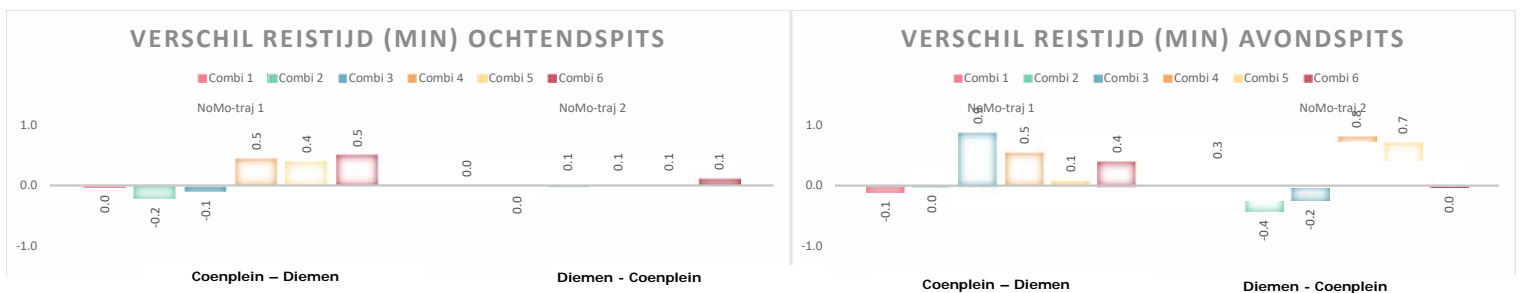
Als richtlijn voor de reistijd geldt dat deze op verschillende trajecten van het hoofdwegennet niet hoger mag zijn dan een factor 1,5 ten opzichte van 'free flow'. Dit laatste is de situatie wanneer u ongehinderd zou kunnen doorrijden.

Traject	Ochtendspits	Avondspits	Free flow
1. Coenplein - Diemen	13,5	12,6	11,3
2. Diemen - Coenplein	10,7	14,5	10,7
7. Amsterdam-West - Coenplein	9,2	12,8	7,3
8. Coenplein - Amsterdam-West	9,5	9,6	6,8
67. Coenplein - Hoorn-Noord	18,2	26,0	18,2
68. Hoorn-Noord - Coenplein	36,6	19,3	18,2

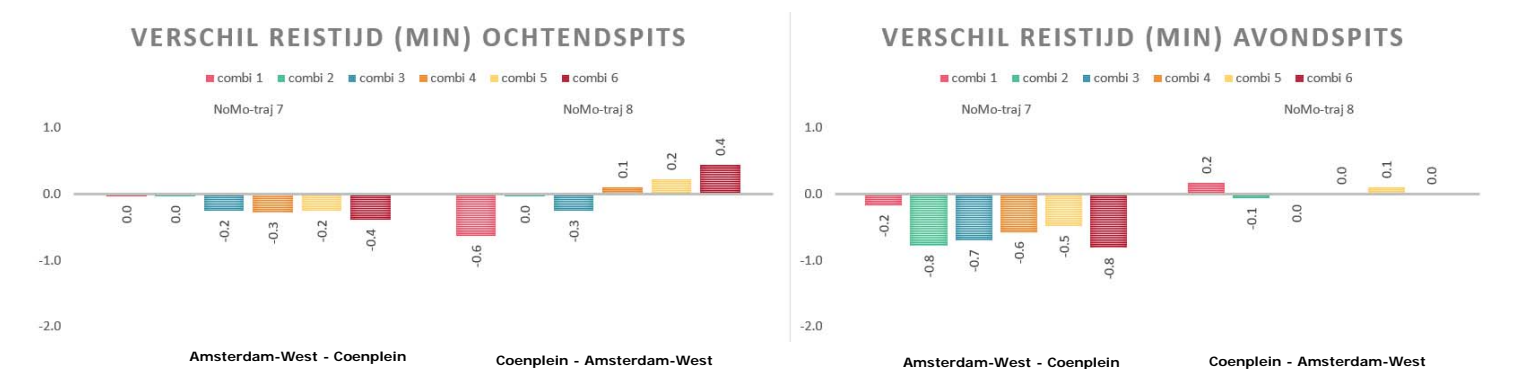


Veranderingen in reistijden 2030

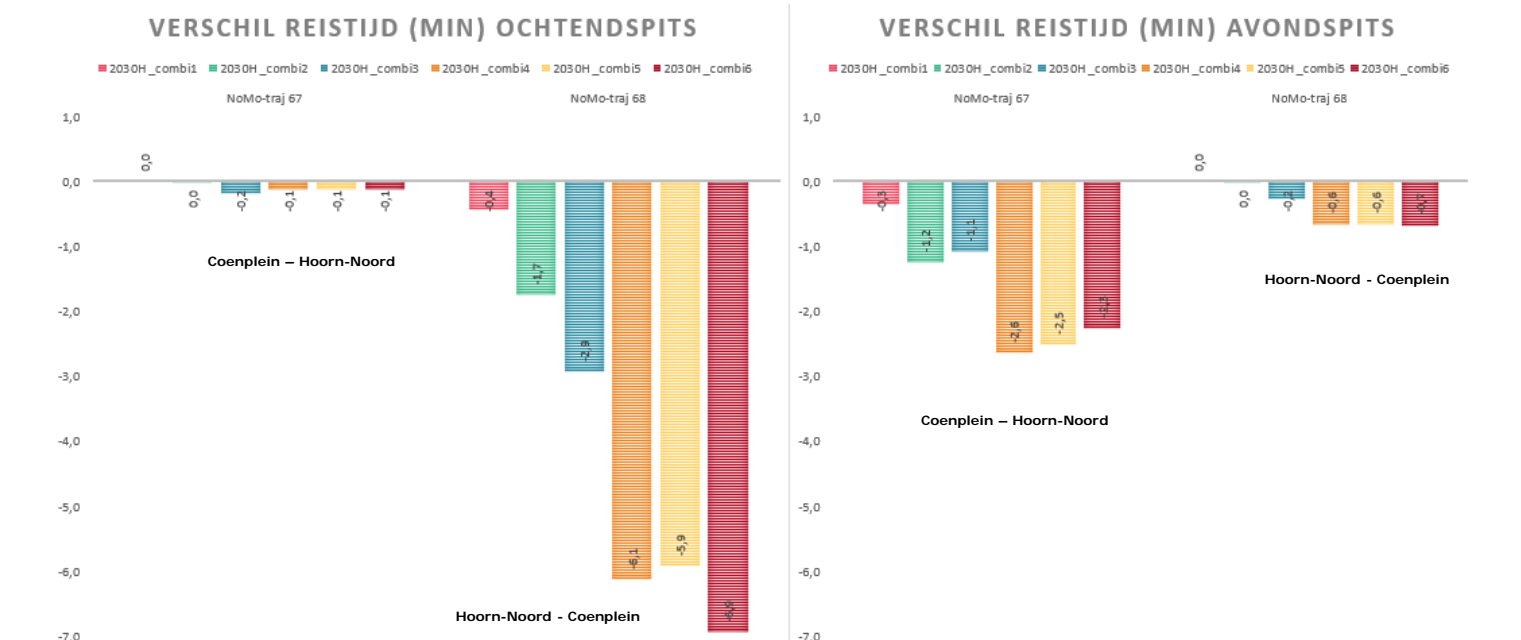
Coenplein – Diemen v.v.



Amsterdam-West - Coenplein v.v.



Coenplein - Hoorn-Noord v.v.





Effecten onderliggende wegennet 2030





Effecten onderliggende wegennet 2030

	Referentie	Combi 1	Combi 2	Combi 3	Combi 4	Combi 5	Combi 6
1 N244 West	15.416	15.379	15.000	15.436	15.482	15.673	15.730
2 N244 Oost	28.735	28.569	27.888	28.320	28.630	28.593	28.560
3 Purmerendweg	320	329	304	403	61	59	71
4 Zuiderweg	1.663	1.645	1.562	1.663	1.893	1.882	1.873
5 Neckerstraat	1.890	1.882	1.793	1.932	2.078	2.112	2.165
6 Laan der Continenten	20.256	20.087	19.608	19.961	19.187	19.166	18.985
7 Zuiderweg	213	189	102	154	335	364	321
8 Purmerland	3.168	3.160	3.007	3.134	3.084	3.083	3.085
9 N235	17.211	17.186	16.898	17.149	16.104	16.071	15.740